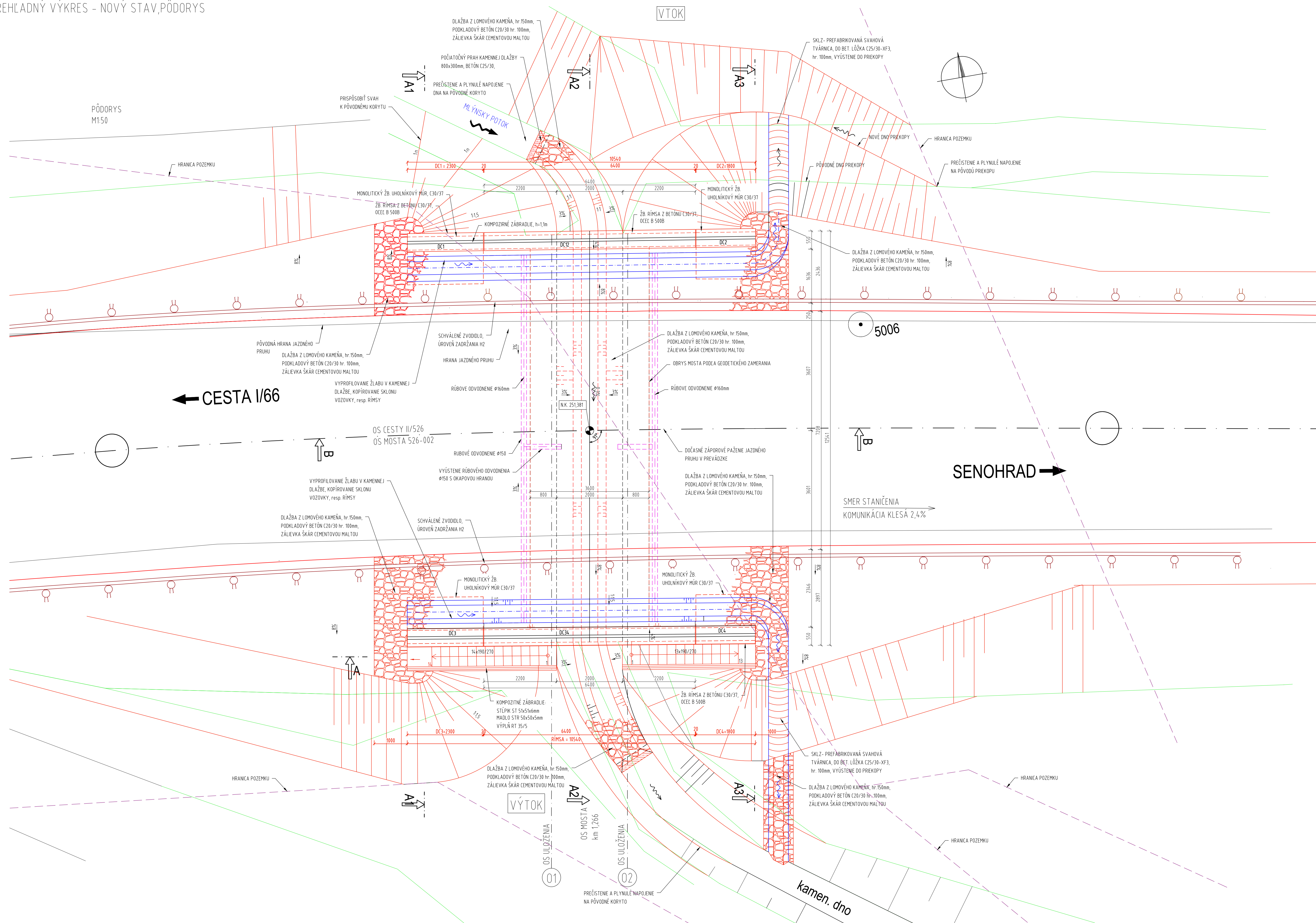




PREHLADNÝ VÝKRES - NOVÝ STAV, PÔDORYS





POZNÁMKY:

1. ZMENY OPROTI PREDPOKLADOM PROJEKTOVEJ DOKUMENTÁCIE JE NUTNÉ KONZULTOVAŤ S PROJEKTANTOM, RESP. MUSIA BYŤ ODSÚHLASENÉ STAVEBNÝM DOZOROM
2. ROZMERY SKRYTÝCH KONŠTRUKCIÍ SÚ ODHADNUTÉ, ALEBO ODVOĎENÉ Z ARCHIVNEJ DOKUMENTÁCIE, ZO STP napr. HĽBKÁ ZALOŽENIA, TVAR OPŔ, HRUBKA NOSÝCH PRVKOV, ...
3. PRED ZAČIATKOM STAVEBNÝCH PRÁČ OVEŘÍŤ ROZMERY EXISTUJÚCICH KONŠTRUKCIÍ

SÚRADNICOVÝ SYSTÉM: S-JTSK v realizácii JTSK
VÝŠKOVÝ SYSTÉM: BALŤ PO VYROVNANÍ

Zodpovedný projektant	Ing. Zuzana Podolcová		 REMI CONSULT A.S. Trnavská 27, 831 04 BRATISLAVA
GENERÁLNY PROJEKTANT			
Zákazové číslo:	1915		

Zodpovedný projektant objektu		Ing. Vladimír Pítáček			Trnavská 27, 831 04 BRATISLAVA
Navrhovateľ - vypracovateľ:		Ing. Ondrej Oravec			
Kontroloval:		Ing. Vladimír Pítáček			
Název:	Banskobystrický	Oblasť:	Krupina		
Investor - stavebník:		Banskobystrický samosprávny kraj			
		Nám. SNP 23 974 01 Banská Bystrica			
Stavba:					Stupeň - účel: DSPRS
Rekonštrukcia ciest a mostov					Záväzkovosť číslo: 1915
II/526 Devične - Senohrad II/527 Dobrá Niva - Senohrad					Dátum: 10/2020
I. etapa - úseky v rámci okresu Krupina					Počet A4: 10x44
Časť B: Cesta II/526 od križovatky s cestou II/66 v ckm 0,000 po ckm 6,291					Mierka: 1:50
Název: 980 KA-526.002.01					Číslo SÚ: Súprava:
Rekonštrukcia mosta ev.č. 526-002 km 1,234 - mostný objekt					526-002.01
Príloha:					
Názov prílohy:		Prehľadný výkres - navrhovaný stav - pôdorys			4.2